



Трансатлантический круиз из Ушуая в Кейптаун



Антарктический полуостров, Южная Георгия и острова Южной
Атлантики

Дата круиза:

06 мар - 27 мар 2025

Старт:

Ушуая (Аргентина)

Финиш:

Кейптаун (ЮАР)

Длительность:

21 день / 20 ночей

Язык группы:

Русский

Возраст:

от 5 лет

Судно:

SH Diana

Стоимость:

от \$7.480

Программа этого круиза совершенно уникальна: вы пройдете через легендарный пролив Дрейка, соединяющий южные части Атлантического и Тихого океанов, попадете на Антарктический полуостров с его потрясающей природой и удивительным животным миром и ступите на землю Белого континента, побываете на Южных Шетландских и редко посещаемых Южных Оркнейских островах с их удивительным разнообразием животного мира прежде чем отправиться к островам Южной Георгии, населенным тысячами королевских пингвинов, через отдаленные острова Гоф и Тристан-да-Кунья в один из самых красивых мегалополисов мира, Кейптаун. Завораживающие ледяные пейзажи, пингвины, альбатросы, киты, морские слоны, возможность окунуться в ледяные воды Южного океана ...вы получите впечатления, которые сохраните на всю жизнь.



Маршрут по дням

День 1. Буэнос Айрес (Аргентина)

Путешествие начинается со встречи в аэропорту Буэнос Айреса. Организованный трансфер доставит вас в отель. Первая ночь перед началом круиза пройдет в отеле Alvear Icon 5*, входящем в эксклюзивную группу Leading Hotels of the World. Расположенный в одном из самых престижных районов Буэнос Айреса, Пуэрто Мадеро, на берегу залива Ла-Плата, в нескольких минутах ходьбы от главного района ресторанов на набережной и в шаговой доступности от природного заповедника Костанера Сюр, он сочетает в себе современность и энергию, типичную для этого шумного города. Буэнос-Айрес - элегантный и космополитичный город с европейским колоритом и дружелюбной атмосферой. В активной культурной и социальной жизни страны особое место занимают танго, ночная жизнь, спорт в его лучших проявлениях: футбол, поло и скачки, знаменитая аргентинская говядина и превосходные вина. Миф об Эвите, традиции гаучо и Пампасы, набережная Ривер Плейт, прекрасные парки, памятники, великолепные музеи, картинные галереи и художественные шоу, замечательный оперный театр, хороший шопинг, уличные кафе и отличные рестораны, и все это в сочетании с непревзойденным аргентинским гостеприимством. Буэнос-Айрес — это особенный город, очаровывающий до глубины души, куда хочется возвращаться снова и снова, чтобы ощутить его старомодность, изысканность и чувственность, еще раз прогуляться по его улицам, насладиться звуками танго, нежнейшим мясом и виртуозным обслуживанием в ресторанах.

День 2. Ушуайя (Аргентина)

На следующее утро для вас будет организован трансфер из отеля во внутренний аэропорт для комфортного перелета в столицу Огненной Земли, самый южный город мира, Ушуайю. Расположенный на самом краю Аргентины в окружении величественных гор Огненной Земли, Ушуайя покорила вас своими пейзажами уже из окна самолета. В аэропорту вас встретит представитель и трансфер доставит вас в порт для регистрации на борт лайнера SH Vega. Осознание того, что находишься на краю Земли приходит не сразу. А между тем, вы в 16000 км от Москвы и всего в 1000 км от Антарктиды! Посадка на экспедиционное судно SH Vega пройдет незаметно. Во время приветственного коктейля вы сможете познакомиться с командой и экипажем. По громкой связи вас пригласят на верхнюю палубу, откуда вы сможете сделать фотографии Ушуайя, чем-то напоминающей альпийский городок с восхитительными видами на живописные снежные вершины. Вы отправляетесь навстречу Белому континенту!

День 3-4. В море, пересекаем Антарктическую конвергенцию

Дни в море — идеальное время для наблюдения за морскими птицами и морскими млекопитающими с борта судна. Со смотровых площадок открывается потрясающий вид на океан. По пути к Антарктике вы пересекаете Антарктическую Конвергенцию. Температура значительно понижается в течение нескольких часов. Сливаясь, более плотные холодные воды погружаются под теплые. Воды, обильные планктоном, поднимаются с глубины к поверхности моря. Это явление привлекает множество морских

птиц и животных, в том числе несколько видов альбатросов, буревестников, поморников, а также китов и дельфинов. Экспедиционная команда, состоящая из специалистов различных областей таких как гляциология, морская биология, история, геология, фотография — познакомит вас с историей освоения Антарктики, с происхождением ледников, с миром флоры и фауны Белого континента и другим. Экспедиционная команда также проведет инструктаж по технике безопасности во время высадок на лодках Зодиаках. И конечно, дни в море — это время отдохнуть и насладиться пребыванием на борту. Посетите Спа-салон или тренажерный зал, общайтесь с единомышленниками, делитесь своими впечатлениями от путешествия или отправляйтесь в библиотеку, заполненную тематическими книгами и справочниками. Вечером вас ждет приветственный коктейль с капитаном, офицерским составом и экспедиционной командой.

День 5. Южные Шетландские острова

Южные Шетландские острова — это первые острова в Антарктиде, на которых южной весной в ноябре тает снег. Температура здесь выше, а это означает, что фауна также отличается от того, что вы увидите в самой Антарктиде. Мхи и разноцветные лишайники — в целом местная флора, кажется, имеет больше общего с Патагонией, чем с Антарктидой. На пляжах здесь нежатся кергеленские морские коты, морские леопарды, тюлени Уэдделла, тюлени-крабоеды, морские слоны, Антарктические пингвины, пингвины Адели и Субантарктические пингвины. Южный гигантский буревестник, Антарктическая крачка, Поморниковые, Антарктический баклан — постоянные жители островов. Большая часть Южных Шетландских островов была открыта благодаря экспедициям охотников на морских котиков в начале 19 века. Морские прогулки на лодках Зодиаках позволят вам близко познакомиться с этими удивительными местами. Остров Хаф-Мун, расположен в центральной части архипелага, здесь представлена небольшая популяция тюленей и пингвинов, из-за выноса из моря большого количества водорослей гнездятся чайки. Вблизи острова пасутся киты Финвал и Горбатый кит, а все благодаря тому, что воды Южного океана содержат самое большое количество планктона на Земле. Бухта Китобоев на вулканическом острове Десепшен представляет собой одну из самых спокойных и безопасных гаваней в Антарктике. С 19 века он был излюбленным местом стоянки тюленеловов и китобоев. Сегодня сюда часто заходят пассажирские суда, чтобы понаблюдать за антарктическими пингвинами, морскими котиками и тюленями Уэдделла в естественных условиях. Судно практически вои дет в кальдере действующего вулкана! Вам предстанет по-настоящему фантастический пейзаж! Судно держит курс дальше на юг — к Антарктическому полуострову. В пути вы будете наблюдать за морскими птицами, тюленями и китами, а каждый поворот — это новое приключение.

День 6-7. Исследование Антарктического полуострова

Очаровательные ледники, величественные айсберги и заснеженные острова... здесь ваша антарктическая мечта становится явью. Вас поразит живописный ландшафт так называемой «курортной зоны» Антарктиды, наиболее доступной части континента, на которой сосредоточено большинство научных станций. Прибрежные камни покрыты мхом и немногочисленными растениями, а животный мир необыкновенно разнообразен. Как только вы достигнете региона континента Антарктида и близлежащих островов, начнутся активные исследования. Дважды в день вы будете высаживаться на побережья Шестого

континента и антарктических островов. Это совершенно дикий мир, и высадки происходят с помощью специальных экспедиционных лодок Зодиаков. Пингины буквально встречают нас на берегу. Иногда вы будете подниматься на вершину холма, чтобы полюбоваться на панораму сверкающих ледников и айсбергов. За время экспедиции вы не раз станете свидетелями того, как от ледника с грохотом откалывается ледяная глыба – так рождается айсберг и уходит в свободное плавание. Вы будете заходить в гости к ученым на полярных станциях. Средняя продолжительность высадки – 1-2 часа. Вам невероятно повезло! Ваша экспедиция проходит на небольшом экспедиционном судне, с небольшим количеством пассажиров, поэтому программа пребывания в Антарктике будет активной и насыщенной. Процесс посадки и высадки организован на высшем уровне, как известно, чем меньше времени уходит на организацию высадки, тем больше мест участники экспедиции успеют посетить за круиз. По природоохранным правилам Антарктики, на побережье одновременно может находиться только ограниченное количество человек. Поэтому участников экспедиции поделят на группы, часть отправится на морскую прогулку, часть – на побережье, затем вы поменяетесь местами. На лодках Зодиаков вы доберетесь до самых отдаленных и неизведанных бухт. Продвигаясь вдоль антарктического полуострова береговые экскурсии могут включать остров Петерманн, являющийся ключевой орнитологической территорией. Колония субантарктических пингинов здесь насчитывает более 3000 особей. Среди прочих здесь также встречаются пингины Адели, Южнополярный поморник, Качурка Вильсона, Антарктический баклан и другие. Самая большая колония субантарктических пингинов на Антарктическом полуострове, более 6500 особей, расположена неподалеку, на острове Кувервилль. В свою очередь Портал Поинт – известное место отдыха тюленей Уэдделла, тогда как пингины здесь обычно немногочисленны из-за обильного снежного покрова. Во время высадок и прогулок на экспедиционных лодках среди айсбергов вы можете встречать тюленей и морских леопардов. А иногда даже китов! Вы будете настолько близко к животному миру антарктических островов, как никогда ранее. Субантарктические пингины, пингины Адели, другие пернатые, тюлени-крабоеды, морские леопарды и киты... Это удивительное зрелище! Как вам идея полярного купания? Да-да, будет и это. Купание в водах Антарктики с палубы судна или с берега – это всегда бывает весело. И даже если всех этих активностей, включенных в программу, будет недостаточно, нам есть что предложить вам. Попробуйте полярный каякинг. Пройдите на своем каяке лабиринтом айсбергов, среди пингинов и китов.

День 8. Южные Шетландские острова

Архипелаг Южные Шетландские острова, отделенный от Антарктического полуострова проливом Брансфилд, состоит в основном из небольших островов. Одним из таких является и остров Элефант. Названный в честь морских слонов, которые считают это место своим домом, он представляет собой суровый вулканический остров, покрытый ледниками, на окраине Южных Шетландских островов. Густой туман, опускающийся низко на скалы, частый гость острова. Именно здесь в 1914 году на четыре месяца застряли легендарный исследователь сэр Эрнест Шеклтон и его команда «Энджуранс». Экспедиционная команда обязательно поведает вам невероятную историю их пребывания на острове. В Поинт-Уайлд памятник Шеклтону возвышается над колонией Субантарктических пингинов. На мысе Лукаут собираются основные жители острова,

морские слоны; известные ныряльщики на глубину до 250 метров, Антарктические пингвины и Золотоволосые пингвины, более известные как Macaroni Penguin, название которых произошло от макарони – английских франтов 18 века, носивших на голове необычную прическу. Всего два вида цветущих растений встречаются в Антарктике, и оба вида представлены на острове Элефант: Колобантус кито и Луговик антарктический растут вместе. Невероятное зрелище! По возвращении на борт после экскурсии, вы можете отдохнуть в сауне, выпить чашку чая на верхней палубе, насладиться видом на ледник рядом с Поинт-Уайлд и сделать фото удивительного острова Элефант с борта судна перед тем, как судно возьмет курс на Южные Оркнейские острова.

День 9. Южные Оркнейские острова

Расположенные примерно в 600 км к северо-востоку от оконечности Антарктического полуострова, Южные Оркнейские острова, часто окутанные туманом, окружены айсбергами и морским льдом, что создает трудности при высадке, именно поэтому редко посещаются. Однако, несмотря на суровые условия, острова поддерживают тундровую растительность, состоящую из мхов, лишайников и водорослей, в то время как морские птицы, пингвины и тюлени питаются в окружающих водах. На островах обитают два вида пингинов, Антарктические и Адели, а также снежные буревестники. Острова были открыты в 1821 году охотниками на тюленей, в 1823 году острова посетил Джеймс Уэдделл. Именно он и дал архипелагу его современное имя. До экспедиции Уильяма Брюса в 1903г., который перезимовал на острове Лори, здесь не проводилось никаких исследований. Брюс исследовал острова и организовал метеорологическую станцию, которая перешла метеорологам из Аргентины после его отплытия в 1904 г. Эта станция действует до сих пор и является старейшей постоянно обитаемой станцией в Антарктике.

День 10. В море на пути к островам Южной Георгии

Культурологические экспедиции – это бесконечный выбор, который Вы делаете каждую минуту, проведенную на борту и за пределами судна. Проведите день в море в своем собственном ритме: присоединитесь к одной из многочисленных лекции от лучших в своей сфере приглашенных экспертов, отдохните на верхней палубе, насладитесь видами природы из окна панорамной сауны, загляните в библиотеку за очередной книгой, слушайте музыку, смотрите кино или отправляйтесь на капитанский мостик. Выбор только за Вами. В эти дни судно возьмет курс на Южную Георгию.

День 11-12. Южная Георгия

Вот она, удивительная Южная Георгия! Только ради нее можно было преодолеть 16 000 км из Москвы. Считается, что первым человеком, чья нога коснулась далеких и суровых островов, был великий английский мореплаватель Джеймс Кук. Он не только обследовал новую землю, но и составил карту территории. В последних десятилетиях 18 и на протяжении всего 19 века архипелаг населяли охотники на тюленей, а к 20 веку Южная Георгия превратилась в крупнейший мировой центр китобойного промысла. Сегодня Южная Георгия – едва ли не самое спокойное место на земле, где живут лишь ученые, ведущие наблюдения за погодой. Однако назвать острова Южной Георгии спокойными можно лишь отчасти, ведь жизнь здесь бьет ключом. Берега Южной Георгии заполнены

несколькими миллионами пингвинов, морских слонов и морских котиков, создающих невероятное музыкальное сопровождение своими пронзительными криками. И всё это – на фоне величественных альпийских гор, заснеженных горных пиков, сверкающих ледников и живописных фьордов. Чуть дальше от побережья, в высокой траве, гнездятся странствующие альбатросы – удивительные птицы с размахом крыльев в 4 метра. Богатые микроорганизмами прибрежные воды привлекают большое количество китов. Здесь вас ждет особая аудитория, вы окажетесь в гостях у королевских пингвинов. Самый красивый и редкий вид пингвинов. Эти «короли» Антарктики встретят вас прямо на побережье Южной Георгии. Если позволят погодные условия и ледовая обстановка, мы планируем осуществлять круизы на Зодиаках максимально близко к побережьям, облюбованным морскими котиками, делать высадки в местах обитания колоний королевского пингвина, наблюдать за многочисленными морскими птицами, осмотреть заброшенные китобойные станции и возможно даже побывать на могиле легендарного исследователя Антарктики – Сэра Эрнеста Шеклтона.

День 13-15. Судно пересекает Южную часть Атлантического океана

Культурологические экспедиции – это бесконечный выбор, который Вы делаете каждую минуту, проведенную на борту и за пределами лайнера. Проведите день в море в своем собственном ритме: присоединитесь к одной из многочисленных лекций от лучших в своей сфере приглашенных экспертов, отдохните на верхней палубе, насладитесь видами природы из окна панорамной сауны, загляните в библиотеку за очередной книгой, слушайте музыку, смотрите кино или отправляйтесь на капитанский мостик. Выбор только за Вами. В эти дни судно возьмет курс на Архипелаг Тристан-да-Кунья.

День 16. Остров Гоф / Архипелаг Тристан-да-Кунья

Расположенный в 1700 морских милях от Кейптауна, остров Гоф трудно найти на карте. Постоянно на острове проживает только группа ученых. В 50-х гг 20 века на острове была основана Полярная станция Гоф, сегодня на месте станции расположен метеорологический центр, сам остров и станция находятся под управлением Великобритании в составе Островов Святой Елены, Вознесения и Тристан-да-Кунья. Гоф, безусловно, является одним из самых отдаленных населенных островов на планете, где также обитают порядка 50 видов птиц многие из которых тщательно охраняются государством, например, курчавый пеликан, гигантский буревестник, в том числе некоторые из самых редких в мире, такие как камышница Гоф и овсянка Гоф. Этот остров – единственное в мире большое гнездовье для тристанского альбатроса и таи фунника Шлегеля. На острове произрастает 12 видов растений -эндемиков. За невероятное разнообразие флоры и фауны, в 1995 году остров был включен в список объектов Всемирного наследия ЮНЕСКО, а вся территория острова Гоф была объявлена заповедником. Благодаря этому Гоф обладает одной из наиболее сохранившихся морских экосистем в климатической зоне Южной Атлантики. Мы надеемся увидеть мигрирующих китов и других диких животных в окрестностях этой Атлантической жемчужины.

День 17. Остров Тристан-да-Кунья / Архипелаг Тристан-да-Кунья

Сегодня вам предстоит пройти по следам героев романов Жюль Верна и Эдгара По. Судно

прибывает на самый большой остров архипелага с одноименным названием Тристан-да-Кунья. Остров вулканического происхождения, появившийся около 1млн лет назад, Тристан-да-Кунья имеет скалистые берега, горный рельеф и многочисленные овраги, которые местные жители называют ущельями. Сегодня на острове, расположенном вдали от проторенных дорог, проживает всего 250 постоянных жителей, хотя до открытия Суэцкого канала острова архипелага имели стратегическое значение в связи с их расположением на пути из Европы и Америки в Индийский океан. В северо-западной части острова находится самое крупное поселение с поэтическим названием Эдинбург Семи Морей. Благодаря удаленности от континентов и других обитаемых островов на этих кусочках суши развилась абсолютно уникальная экосистема. Многие растения, животные и птицы не встречаются больше нигде в мире. Поэтому на эти острова запрещен ввоз семян, яиц и любых видов живности, чтобы не нарушить хрупкое природное равновесие. Несмотря на то, что здесь большую часть года довольно тепло, остров Тристан-да-Кунья не заселен бабочками, млекопитающими и рептилиями. Сегодня если позволят погодные условия мы будем исследовать дикую природу острова, и, если повезет, встретим северных хохлатых пингвинов, находящихся под угрозой исчезновения тристанских альбатросов, морских львов, тюленей, китов, дельфинов и самую маленькую нелетающую птичку в мире - тристанского пастушка.

День 18-21. В море на пути к Африканскому континенту

В эти дни судно возьмет курс на Кеи птаун. Это идеальное время для наблюдения за морскими птицами и морскими млекопитающими с борта судна. Со смотровых площадок открывается потрясающий вид на океан. Просторные открытые палубы и панорамные виды на море, как из каюты, так и из общественных зон на борту, позволяют по-настоящему погрузиться в непрерывно меняющиеся вдохновляющие пейзажи за бортом и не терять контакт с окружающей дикой природой.

День 22. Кейптаун / ЮАР

Круиз завершается, судно прибывает в Кейптаун, один из самых красивых мегалополисов мира. Официально город является законодательной столицей ЮАР, неофициально - её главным культурным центром. Согласно авторитетным оценкам газеты «Нью-Йорк Таймс», среди городов мира «многонациональный Кейптаун слывёт лучшим для посещения любознательными туристами». Основанный в 1652 г и являющийся самым старым городом Южной Африки, обычно именуемый «матерью юаровских городов», Кеи птаун - это знаменитая Столовая гора, под которой раскинулся город, гора Сигнал, узкие разноцветные улочки, малайский квартал Бо-Каап, исторический центр, знаменитые улицы Адерли и Стренд с их многочисленными архитектурными памятниками, историческая Крепость - самое старинное сооружение Южной Африки, великолепные аллеи "Компани Гарденс", величественные здания Парламента, мэрии, университета, Национальной библиотеки и других исторических сооружений. Одно из любимых мест гостей города - Ватерфронт. Носящий имя английской королевы Виктории и ее супруга принца Альфреда, это широко раскинувшееся средоточие волноломов и архитектурных памятников 19 века, впитавшее в себя ароматы и очарование далекого кейптаунского прошлого, и элегантность викторианской эпохи. Все это отлично сочетается с современным дизайном и архитектурой. Насыщенный фешенебельными ресторанами,

роскошными магазинами и многочисленными увеселительными заведениями, этот пульсирующий жизнью до глубокой ночи туристский центр всей Южной Африки находится в удивительной гармонии с играющей роль его естественного фона грандиозной панорамой Столовой горы, а также все еще работающим старым портом и бухтой, заполненной яхтами под пестрыми парусами. После завтрака вы попрощаетесь с командой и экипажем судна и сойдете на берег. Для участников экспедиции будет организован трансфер в аэропорт Кейптаун


О судне

Судно SH Diana, обеспечивает элегантное и просторное 5-звездочное размещение 192 гостей в 96 просторных каютах. Названная в честь древнеримской богини света, луны, охоты и дикой природы, яхта SH Diana была специально спроектирована для кругосветных экспедиционных путешествий, чтобы исследовать самые вдохновляющие и недоступные места на Земле.

Команда из 140 человек обеспечит высочайший уровень индивидуального обслуживания на борту, а укрепленный корпус 6-го полярного класса в сочетании со специальными стабилизаторами сделает ваше путешествие максимально комфортным.



Каюта с окном D4

Пассажиров: 2 Вид: Окно 
Площадь: 20 м2 Кают всего: 6

Каюты с окном оснащены спальней с 2 односпальными кроватями, гостиной и роскошной ванной комнатой.

Стоимость за человека: **\$7.480** ~~\$7.480~~


Каюта с окном M4

Пассажиров: 2 Вид: Окно 
Площадь: 20 м2 Кают всего: 14

Каюты с окном оснащены спальней с 2 односпальными кроватями, гостиной и роскошной ванной комнатой.

Стоимость за человека: **\$7.880** ~~\$7.880~~

Каюта с балконом D5

Пассажиров: 2 Вид: Балкон 6 кв.м. 
Площадь: 28 м2 Кают всего: 12

Расположенные в носовой и кормовой частях лайнера каюты с панорамным балконом оснащены двумя односпальными кроватями, гостиной зоной, элегантной ванной и собственным балконом 6 кв.м.

Стоимость за человека: **\$9.280** ~~\$9.280~~

Каюта с балконом М5

Пассажиров: 2 Вид: Балкон 6 кв.м.
Площадь: 28 м2 Кают всего: 24



Расположенные в центральной части лайнера каюты с панорамным балконом оснащены двумя односпальными кроватями, гостиной зоной, элегантной ванной и собственным балконом 6 кв.м.

Стоимость за человека: **\$9.780** ~~\$9.780~~

Каюта с балконом D6

Пассажиров: 2 Вид: Балкон 6 кв.м.
Площадь: 28 м2 Кают всего: 29



Расположенные на палубе 6 каюты с панорамным балконом оснащены двумя односпальными кроватями, гостиной зоной, элегантной ванной и собственным балконом 6 кв.м.

Стоимость за человека: **\$10.180** ~~\$10.180~~

Джуниор сьют


Пассажиров: 2 Вид: Балкон 7 кв.м.
Площадь: 36 м2 Кают всего: 4



Полулюкс SH Diana включает кровать Super King Size, отдельную гостиную, гардеробную, роскошную ванную комнату и балкон площадью 7 кв. м.

Стоимость за человека: **\$12.880** ~~\$12.880~~


Сьют

Пассажиров: 2 Вид: Балкон 6 кв.м. 
Площадь: 44 м2 Кают всего: 4

В наших люксах есть кровать Super King Size и отдельная гостиная с успокаивающим камином с эффектом пламени, роскошная ванная комната, гардеробная и 6 кв. м. Отдельный балкон.

Стоимость за человека: **\$13.580** ~~\$13.580~~

Премиум Сьют

Пассажиров: 2 Вид: Балкон 12 кв.м. 
Площадь: 47 м2 Кают всего: 2

В люксах SH Diana's Premium есть кровать Super King Size, отдельная гостиная с домашним камином, роскошная ванная комната, просторная гардеробная и балкон площадью 12 кв. м.

Стоимость за человека: **\$14.980** ~~\$14.980~~

Активности в круизе

Стоимость за человека

Каюта с окном D4	\$7.480	\$7.480
Каюта с окном M4	\$7.880	\$7.880
Каюта с балконом D5	\$9.280	\$9.280
Каюта с балконом M5	\$9.780	\$9.780
Каюта с балконом D6	\$10.180	\$10.180
Джуниор сьют	\$12.880	\$12.880
Сьют	\$13.580	\$13.580
Премиум Сьют	\$14.980	\$14.980

Одноместное размещение рассчитывается с применением коэффициента 1,7 к стоимости одного места в каютах категории Стандарт, Классик и Супериор; коэффициента 2 к стоимости одного места в каютах категории Делюкс, Люкс Премиум и Люкс Судовладельца. Размещение с подселением возможно в каютах категории Трехместная, Стандарт, Классик, Супериор.

Включено в стоимость:

- Внутренний перелет из Буэнос Ай реса до Ушуайя (экономический класс);
- Размещение в отеле 5* перед круизом в Буэнос Ай ресе (1 ночь с завтраком);
- Все трансферы в Буэнос Ай ресе и Ушуайя за день до круиза, в день регистрации на борт и в день окончания круиза в Кеи птауне: между аэропортами, отелем и портом (групповые);
- Размещение на борту в каюте выбранной категории;
- Питание на борту и обслуживание номеров, 24 часа в сутки;
- Кофе, чай, безалкогольные напитки и некоторые алкогольные напитки 24 часа в сутки;
- Лекционные программы экспедиционных экспертов и приглашенных спикеров;
- Все высадки на Зодиаках и береговые экскурсии под руководством нашей опытной экспедиционной команды;
- Фирменная парка Swan Hellenic Expedition будет доставлена в каюту в первый день круиза;
- Предоставляются резиновые сапоги для высадки на берег;
- Базовый пакет WIFI;
- Чаевые на борту и портовые сборы;

Не включено в стоимость:

- Международный перелет до Буэнос Аи реса и обратно из Кеи птауна;
- Обязательное медицинское страхование;
- Страхование от невыезда;
- Частные туры на лодках Зодиаках и катание на каяках во время круиза;
- Алкогольные напитки премиальных брендов, Спа и косметические процедуры, услуги прачечной , покупки в розничных магазинах на борту;